

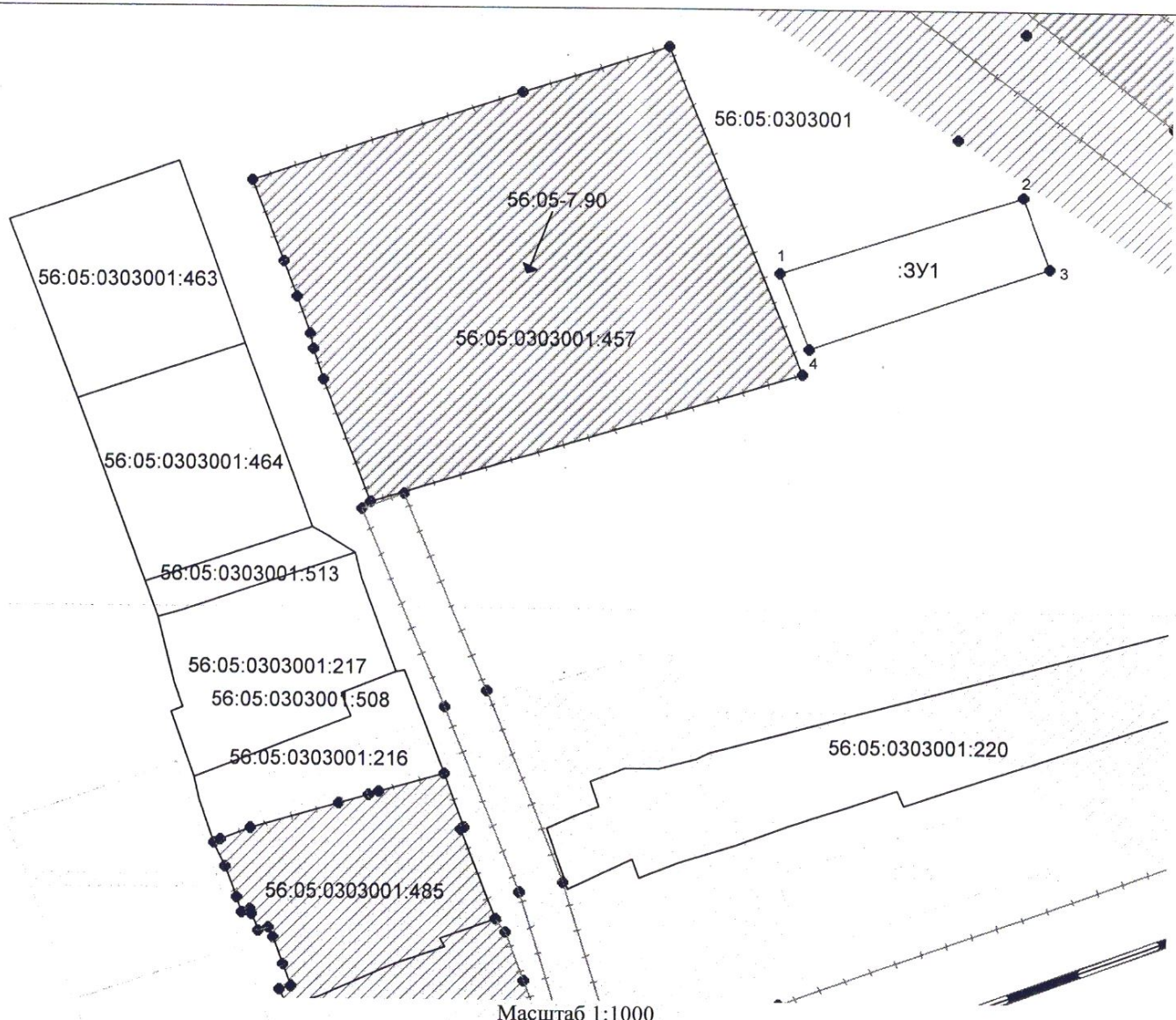
Утверждена
постановлением главы администрации
муниципального образования
«Асекеевский район»
Оренбургской области

от 24.10.2022 № 913-н






Схема расположения земельного участка или земельных
участков на кадастровом плане территории

Условный номер земельного участка -		
Площадь земельного участка 500 м²		
Обозначение характерных точек границ	Координаты, м	
	X	Y
1	2	3
1	631098,78	1356477,27
2	631111,31	1356515,55
3	631099,85	1356519,82
4	631086,96	1356481,85
1	631098,78	1356477,27





Условные обозначения:

-  - граница ЗОУИТ
-  - граница населенного пункта
-  - граница кадастрового квартала
-  - вновь образованная часть границы, сведения о которой достаточны для определения ее местоположения
-  - существующая часть границы, имеющиеся в ЕГРН сведения о которой достаточны для определения ее местоположения

56:05:0303001 - номер кадастрового квартала

56:05:0303001:485 - кадастровый номер земельного участка, сведения о котором содержатся в ЕГРН

56:05-6.719 - реестровый номер зоны

● - характерная точка границы, сведения о которой позволяют однозначно определить ее положение на местности

1 - обозначение характерной точки

3Y1 - обозначение образуемого земельного участка

