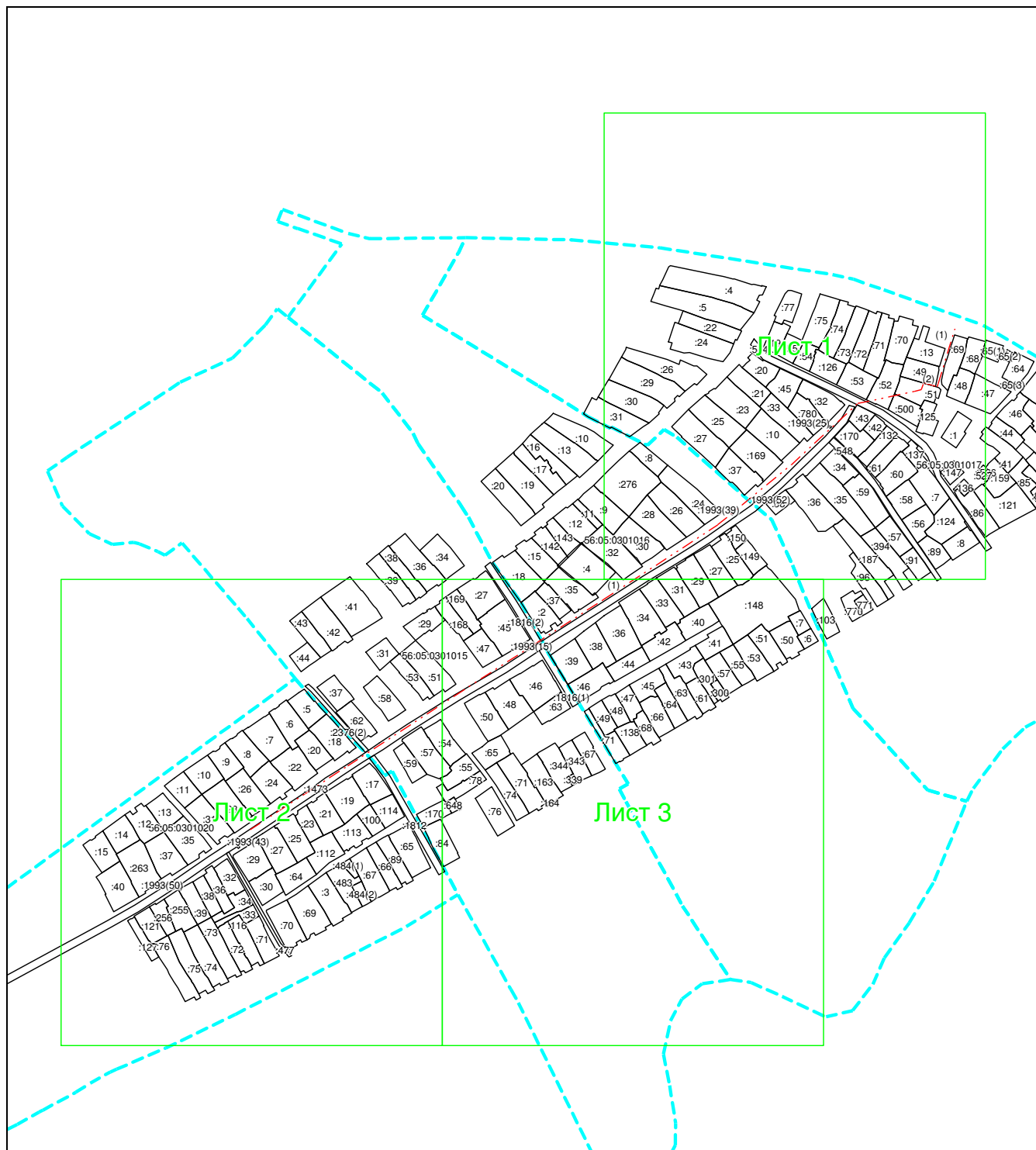



**Схема расположения здания, сооружения (части объекта недвижимости),  
объекта незавершенного строительства в границах земельного участка**

**Основной лист**



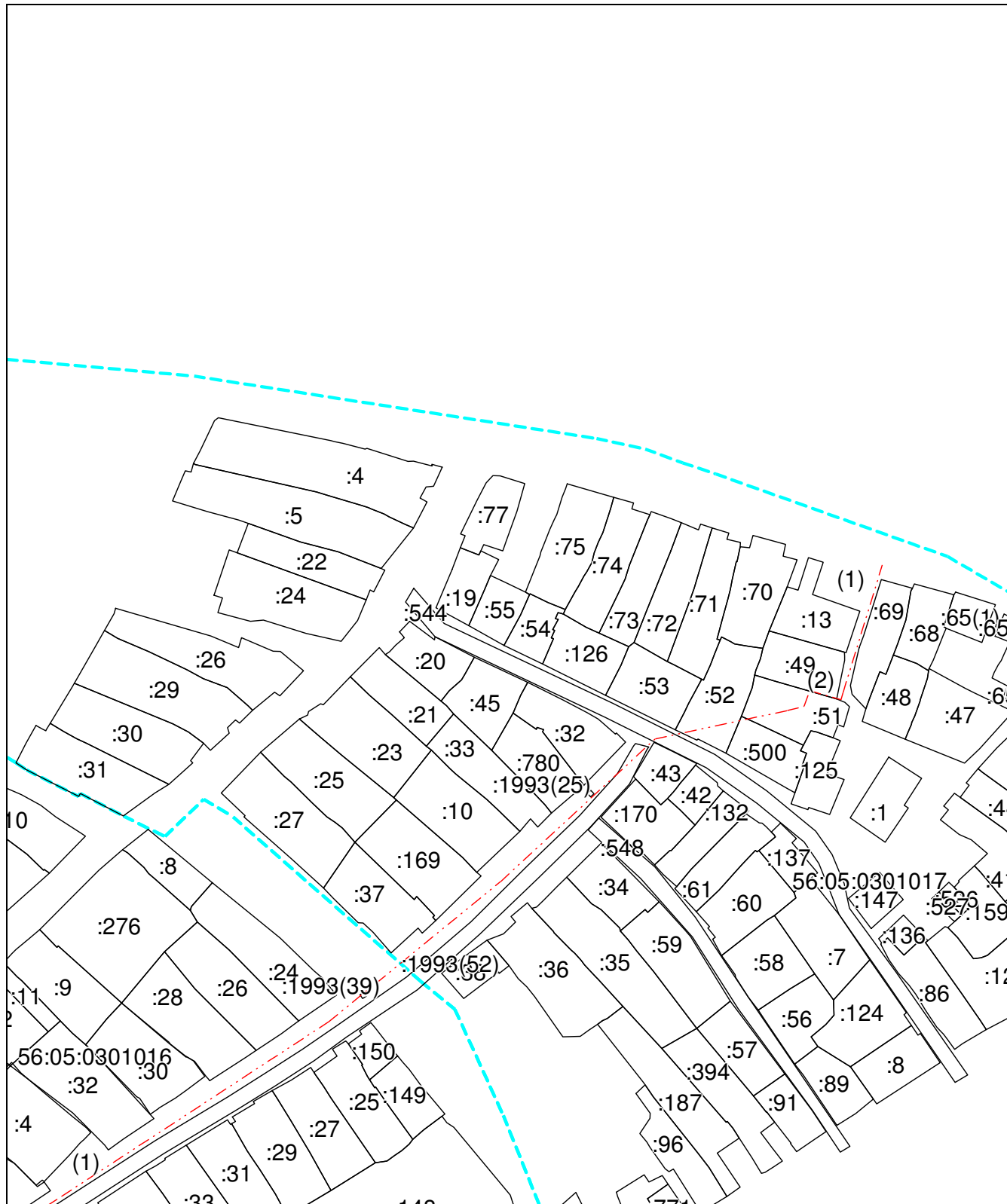
**Масштаб 1:6000**

**Условные обозначения:**

-  – область выносного листа,
- 23** – номер выносного листа.

Остальные обозначения приведены на отдельной странице в конце раздела.

Выносной лист №1

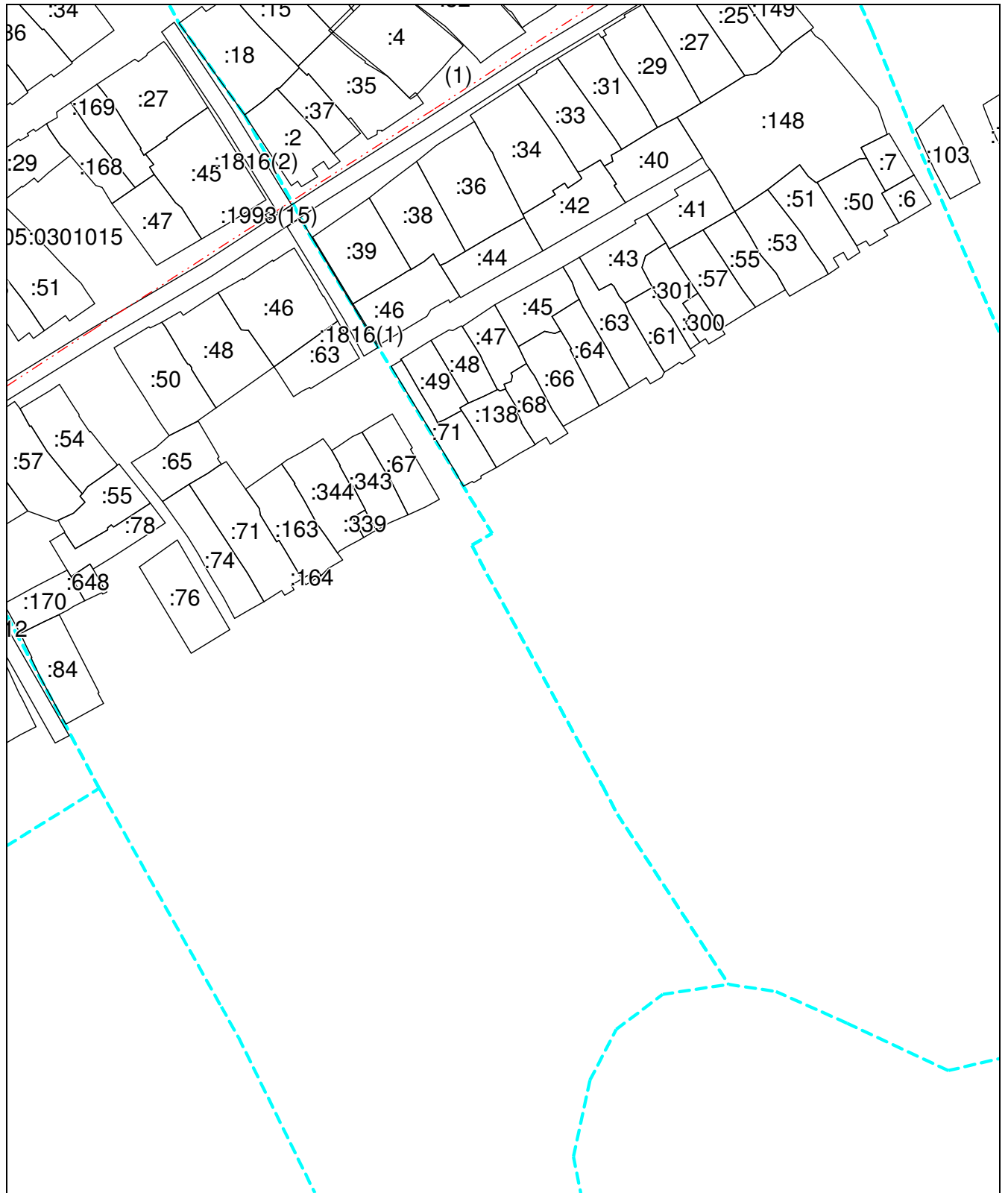


Масштаб 1:2500

Условные обозначения приведены на отдельной странице в конце раздела.


















Выносной лист №3



Масштаб 1:2500

Условные обозначения приведены на отдельной странице в конце раздела.

### Условные обозначения:

|   |  |  |   |
|---|--|--|---|
|  | – часть контура образованного проекцией существующего наземного конструктивного элемента сооружения                              |  | – граница земельного участка                                |
|  | – часть контура образованного проекцией вновь образованного наземного конструктивного элемента сооружения                        |  | – граница части земельного участка                          |
|  | – часть контура образованного проекцией существующего надземного конструктивного элемента сооружения                             |  | – граница кадастрового квартала                             |
|  | – часть контура образованного проекцией вновь образованного надземного конструктивного элемента сооружения                       |  | – граница муниципального образования                        |
|  | – часть контура образованного проекцией существующего подземного конструктивного элемента сооружения                             |  | – граница населенного пункта                                |
|  | – часть контура образованного проекцией вновь образованного подземного конструктивного элемента сооружения                       |  | – граница территориальной зоны                              |
|  | контур сооружения, размеры которого не могут быть переданы в масштабе разделов графической части                                 |  | – граница зоны с особыми условиями использования территорий |
|  | контур сооружения, представляющий собой окружность, размеры которой не могут быть переданы в масштабе разделов графической части |  |   |