

от 28.02.2025 года.
10 часов 00 мин.

заседания комиссии по проведению аукциона по продаже земельных участков, государственная собственность на которые не разграничена или находящихся в муниципальной собственности и по продаже права на заключение договоров аренды таких земельных участков

Председатель комиссии: Шабает А.С. - заместитель главы администрации Асекеевского района по оперативным вопросам;

Заместитель председателя комиссии: Гизатулина Л.И. - руководитель комитета по управлению муниципальным имуществом и земельными ресурсами администрации района;

Секретарь комиссии: Бугаец С.А. - ведущий специалист комитета по управлению муниципальным имуществом и земельными ресурсами администрации района.

Члены комиссии:

Гадыев Р.Х. - руководитель архитектурно-строительного отдела администрации района;

Заманова О.М. - руководитель отдела экономики и прогнозирования администрации района;

Назмеева Г.Ш. - ведущий специалист-юрист комитета по управлению муниципальным имуществом и земельными ресурсами администрации Асекеевского района;

Насырова З.Я. - ведущий специалист комитета по управлению муниципальным имуществом и земельными ресурсами администрации района.

Присутствуют:

Председатель комиссии: Шабает А.С. - заместитель главы администрации Асекеевского района по оперативным вопросам;

Заместитель председателя комиссии: Гизатулина Л.И. - руководитель комитета по управлению муниципальным имуществом и земельными ресурсами администрации района;

Секретарь комиссии: Бугаец С.А. - ведущий специалист комитета по управлению муниципальным имуществом и земельными ресурсами администрации района.

Члены комиссии:

Гадыев Р.Х. - руководитель архитектурно-строительного отдела администрации района;

Заманова О.М. - руководитель отдела экономики и прогнозирования администрации района;

Назмеева Г.Ш. - ведущий специалист-юрист комитета по управлению муниципальным имуществом и земельными ресурсами администрации Асекеевского района;

Насырова З.Я. - ведущий специалист комитета по управлению муниципальным имуществом и земельными ресурсами администрации района.

Повестка заседания комиссии:

1. Принятие решения о проведении торгов по продаже права на заключение договоров аренды и договора купли-продажи земельных участков.
2. Выбор формы торгов и подачи предложений о размере цены аренды.

СЛУШАЛИ:

По первому вопросу повестки дня выступил председатель комиссии: Шабает А.С., он предложил выставить на аукцион 03.04.2025 года следующие земельные участки:

К продаже права на заключение договоров аренды сроком на 5 лет предлагаются:

- Земельный участок, государственная собственность на который не разграничена, с кадастровым номером 56:05:1907001:29, площадью 246 546* кв.м. Местоположение земельного участка: Оренбургская область, Асекеевский район, земельный участок расположен в западной части кадастрового квартала 56:05:1907001. Категория земель: земли сельскохозяйственного назначения.

Разрешенное использование: для кошения трав, сбора и заготовки сена (код расчета вида использования 01:081).

Земельный участок никому не продан, не заложен, в споре и под запрещением не состоит, не обременен правами и претензиями третьих лиц.

В отношении земельного участка установлены ограничения - охранный зона ВЛ-10 КВ ОТ ФИЛИППОВСКОЙ ПСТ С ВОСКРЕСЕН Асекеевского района Оренбургской области, реестровый номер границы 56:05-6.173; охранный зона объекта электросетевого хозяйства: воздушная линия электропередачи ВЛ-35 кВ "Чкаловская-Тарханы 2", реестровый номер границы 56:05-6.718; охранный зона объектов: выкидная линия от скв.№48 до АГЗУ-16 Султагулово-Заглядинского месторождения, реестровый номер границы 56:05-6.1040; выкидная линия скв.110 Султагулово-Заглядинского месторождения, реестровый номер границы 56:05-6.818; выкидная линия от скв. 155 Султагулово-Заглядинское месторождения, реестровый номер границы 56:05-6.862; выкидная линия скв.54 Султагулово-Заглядинского месторождения, реестровый номер границы 56:05-6.1042; выкидная линия от скв.№249 до АГЗУ-16 Султагулово-Заглядинского месторождения, реестровый номер границы 56:05-6.1041; выкидная линия скв.47 Султагулово-Заглядинского месторождения, реестровый номер границы 56:05-6.826; выкидная линия от скв. 249 Султагулово-Заглядинского месторождения, реестровый номер границы 56:05-6.873; охранный зона объекта электросетевого хозяйства: ВЛ-6 кв к скв.№51 Султагулово-Заглядинского м-е, реестровый номер границы 56:05-6.813.

- Земельный участок, государственная собственность на который не разграничена, с кадастровым номером **56:05:0507001:262**, площадью 2 055 600 кв.м. Местоположение земельного участка: Российская Федерация, Оренбургская область, Асекеевский муниципальный район, сельское поселение Воздвиженский сельсовет, земельный участок расположен в северо-западной части кадастрового квартала 56:05:0507001. Категория земель: земли сельскохозяйственного назначения. Разрешенное использование: для кошения трав, сбора и заготовки сена (код расчета вида использования 01:081).

Земельный участок никому не продан, не заложен, в споре и под запрещением не состоит, не обременен правами и претензиями третьих лиц.

В отношении земельного участка ограничения не установлены.

- Земельный участок, государственная собственность на который не разграничена, с кадастровым номером **56:05:1907001:244**, площадью 105 100 кв.м. Местоположение земельного участка: Российская Федерация, Оренбургская область, Асекеевский муниципальный район, сельское поселение Чкаловский сельсовет, земельный участок расположен в северо-западной части кадастрового квартала 56:05:1907001. Категория земель: земли сельскохозяйственного назначения. Разрешенное использование: для кошения трав, сбора и заготовки сена.

Земельный участок никому не продан, не заложен, в споре и под запрещением не состоит, не обременен правами и претензиями третьих лиц.

В отношении земельного участка установлены ограничения - охранный зона ВЛ-10 КВ ОТ ФИЛИППОВСКОЙ ПСТ С ВОСКРЕСЕН Асекеевского района Оренбургской области, реестровый номер границы 56:05-6.173; охранный зона объекта электросетевого хозяйства: воздушная линия электропередачи ВЛ-35 кВ "Чкаловская-Тарханы 2", реестровый номер границы 56:05-6.718; водоохранная зона Река Башкирка – река Большой Кинель лев., реестровый номер границы 56:05-6.1084; прибрежная защитная полоса Река Башкирка – река Большой Кинель лев., реестровый номер границы 56:05-6.1080.

- Земельный участок, государственная собственность на который не разграничена, с кадастровым номером **56:05:1405001:270**, площадью 26 998 кв.м. Местоположение земельного участка: Российская Федерация, Оренбургская область, Асекеевский муниципальный район, сельское поселение Новосултангуловский сельсовет, земельный участок расположен в южной части кадастрового квартала 56:05:1405001. Категория земель: земли сельскохозяйственного назначения. Разрешенное использование: животноводство (код 1.7).

Земельный участок никому не продан, не заложен, в споре и под запрещением не состоит, не обременен правами и претензиями третьих лиц.

В отношении земельного участка установлены ограничения - прибрежная защитная полоса реки Большой Кинель в пределах Бугурусланского, Асекеевского, Матвеевского муниципальных районов и городского округа город Бугуруслан Оренбургской области, реестровый номер границы

56:00-6.1380; водоохранная зона реки Большой Кинель в пределах Бугурусланского, Асекеевского, Матвеевского муниципальных районов и городского округа город Бугуруслан Оренбургской области, реестровый номер границы 56:00-6.1230; зона с особыми условиями использования территории - охранный зона кабеля связи "Подключение больниц и поликлиник к скоростному Интернету в Оренбургской области с. Асекеево - п. Чкаловский Асекеевского района", реестровый номер границы 56:05-6.462.

К продаже права на заключение договора купли-продажи предлагается:

- Земельный участок, государственная собственность на который не разграничена, с кадастровым номером **56:05:0303001:838**, площадь 567 кв. м. Местоположение земельного участка: Российская Федерация, Оренбургская область, Асекеевский муниципальный район, сельское поселение Асекеевский сельсовет, железнодорожная станция Асекеево, улица Рабочая, участок №7Б. Категория земель: земли населенных пунктов. Разрешенное использование: для ведения личного подсобного хозяйства (код 2.2).

Земельный участок никому не продан, не заложен, в споре и под запрещением не состоит, не обременен правами и претензиями третьих лиц.

В отношении земельного участка установлены ограничения - зона с особыми условиями использования территории - охранный зона ВЛ 0,4кВ КПП №1 фидер "Садовая", реестровый номер границы 56:05-6.245; охранный зона электросетевого хозяйства: ВЛ-0,4 кВ от ТП-1 ф. Шоссейная/Чапаева/Садовая, реестровый номер границы 56:05-6.751.

Голосовали: «ЗА»- (7);

« ПРОТИВ»- нет.

Решение принято.

По второму вопросу повестки дня выступил председатель комиссии: Шабаев А.С., он предложил определить форму торгов **03.04.2025** года в виде аукциона в электронной форме с открытой формой подачи предложений цены арендной платы и цены продажи за земельные участки.

К продаже права на заключение договоров аренды сроком на 5 лет предлагаются:

- Земельный участок, государственная собственность на который не разграничена, с кадастровым номером **56:05:1907001:29**, площадью 246 546* кв.м. Местоположение земельного участка: Оренбургская область, Асекеевский район, земельный участок расположен в западной части кадастрового квартала 56:05:1907001. Категория земель: земли сельскохозяйственного назначения. Разрешенное использование: для кошения трав, сбора и заготовки сена (код расчета вида использования 01:081).

Земельный участок никому не продан, не заложен, в споре и под запрещением не состоит, не обременен правами и претензиями третьих лиц.

В отношении земельного участка установлены ограничения - охранный зона ВЛ-10 КВ ОТ ФИЛИППОВСКОЙ ПСТ С ВОСКРЕСЕН Асекеевского района Оренбургской области, реестровый номер границы 56:05-6.173; охранный зона объекта электросетевого хозяйства: воздушная линия электропередачи ВЛ-35 кВ "Чкаловская-Тарханы 2", реестровый номер границы 56:05-6.718; охранный зона объектов: выкидная линия от скв.№48 до АГЗУ-16 Султагулово-Заглядинского месторождения, реестровый номер границы 56:05-6.1040; выкидная линия скв.110 Султагулово-Заглядинского месторождения, реестровый номер границы 56:05-6.818; выкидная линия от скв. 155 Султагулово-Заглядинского месторождения, реестровый номер границы 56:05-6.862; выкидная линия скв.54 Султагулово-Заглядинского месторождения, реестровый номер границы 56:05-6.1042; выкидная линия от скв.№249 до АГЗУ-16 Султагулово-Заглядинского месторождения, реестровый номер границы 56:05-6.1041; выкидная линия скв.47 Султагулово-Заглядинского месторождения, реестровый номер границы 56:05-6.826; выкидная линия от скв. 249 Султагулово-Заглядинского месторождения, реестровый номер границы 56:05-6.873; охранный зона объекта электросетевого хозяйства: ВЛ-6 кв к скв.№51 Султагулово-Заглядинского м-е, реестровый номер границы 56:05-6.813.

Начальный размер цены арендной платы составляет 9 041 рубль в год. Шаг аукциона 271,23 рубль. Размер задатка составляет 9 041 рубль.

- Земельный участок, государственная собственность на который не разграничена, с кадастровым номером **56:05:0507001:262**, площадью 2 055 600 кв.м. Местоположение земельного участка: Российская Федерация, Оренбургская область, Асекеевский муниципальный район, сельское поселение Воздвиженский сельсовет, земельный участок расположен в северо-западной части кадастрового квартала 56:05:0507001. Категория земель: земли сельскохозяйственного назначения. Разрешенное использование: для кошения трав, сбора и заготовки сена (код расчета вида использования 01:081).

Земельный участок никому не продан, не заложен, в споре и под запрещением не состоит, не обременен правами и претензиями третьих лиц.

В отношении земельного участка ограничения не установлены.

Начальный размер цены арендной платы составляет 78 383 рубля в год. Шаг аукциона 2351,49 рубль. Размер задатка составляет 78 383 рубля.

- Земельный участок, государственная собственность на который не разграничена, с кадастровым номером **56:05:1907001:244**, площадью 105 100 кв.м. Местоположение земельного участка: Российская Федерация, Оренбургская область, Асекеевский муниципальный район, сельское поселение Чкаловский сельсовет, земельный участок расположен в северо-западной части кадастрового квартала 56:05:1907001. Категория земель: земли сельскохозяйственного назначения. Разрешенное использование: для кошения трав, сбора и заготовки сена.

Земельный участок никому не продан, не заложен, в споре и под запрещением не состоит, не обременен правами и претензиями третьих лиц.

В отношении земельного участка установлены ограничения - охранный зона ВЛ-10 КВ ОТ ФИЛИППОВСКОЙ ПСТ С ВОСКРЕСЕН Асекеевского района Оренбургской области, реестровый номер границы 56:05-6.173; охранный зона объекта электросетевого хозяйства: воздушная линия электропередачи ВЛ-35 кВ "Чкаловская-Тарханы 2", реестровый номер границы 56:05-6.718; водоохранная зона Река Башкирка – река Большой Кинель лев., реестровый номер границы 56:05-6.1084; прибрежная защитная полоса Река Башкирка – река Большой Кинель лев., реестровый номер границы 56:05-6.1080.

Начальный размер цены арендной платы составляет 4 125 рублей в год. Шаг аукциона 123,75 рубля. Размер задатка составляет 4 125 рублей.

- Земельный участок, государственная собственность на который не разграничена, с кадастровым номером **56:05:1405001:270**, площадью 26 998 кв.м. Местоположение земельного участка: Российская Федерация, Оренбургская область, Асекеевский муниципальный район, сельское поселение Новосултангуловский сельсовет, земельный участок расположен в южной части кадастрового квартала 56:05:1405001. Категория земель: земли сельскохозяйственного назначения. Разрешенное использование: животноводство (код 1.7).

Земельный участок никому не продан, не заложен, в споре и под запрещением не состоит, не обременен правами и претензиями третьих лиц.

В отношении земельного участка установлены ограничения - прибрежная защитная полоса реки Большой Кинель в пределах Бугурусланского, Асекеевского, Матвеевского муниципальных районов и городского округа город Бугуруслан Оренбургской области, реестровый номер границы 56:00-6.1380; водоохранная зона реки Большой Кинель в пределах Бугурусланского, Асекеевского, Матвеевского муниципальных районов и городского округа город Бугуруслан Оренбургской области, реестровый номер границы 56:00-6.1230; зона с особыми условиями использования территории - охранный зона кабеля связи ""Подключение больниц и поликлиник к скоростному Интернету в Оренбургской области с. Асекеево - п. Чкаловский Асекеевского района "", реестровый номер границы 56:05-6.462.

Начальный размер цены арендной платы составляет 82 428 рублей в год. Шаг аукциона 2472,84 рубля. Размер задатка составляет 82 428 рублей.

К продаже права на заключение договора купли-продажи предлагается:

- Земельный участок, государственная собственность на который не разграничена, с кадастровым номером **56:05:0303001:838**, площадью 567 кв. м. Местоположение земельного участка: Российская Федерация, Оренбургская область, Асекеевский муниципальный район, сельское поселение Асекеевский сельсовет, железнодорожная станция Асекеево, улица Рабочая, участок №7Б.

Категория земель: земли населенных пунктов. Разрешенное использование: для ведения личного подсобного хозяйства (код 2.2).

Земельный участок никому не продан, не заложен, в споре и под запрещением не состоит, не обременен правами и претензиями третьих лиц.

В отношении земельного участка установлены ограничения - зона с особыми условиями использования территории - охранный зона ВЛ 0,4кВ КПП №1 фидер "Садовая", реестровый номер границы 56:05-6.245; охранный зона электросетевого хозяйства: ВЛ-0,4 кВ от ТП-1 ф. Шоссейная/Чапаева/Садовая, реестровый номер границы 56:05-6.751.

Начальный размер цены продажи составляет 34 910 рублей. Шаг аукциона 1047,3 рубля. Размер задатка составляет 34 910 рублей.

Голосовали: «ЗА»- (7);

« ПРОТИВ»- нет.

Решение принято.

В соответствии со статьей 39.13 Земельного кодекса Российской Федерации аукцион по продаже земельного участка, находящегося в государственной или муниципальной собственности, аукцион на право заключения договора аренды земельного участка, находящегося в государственной или муниципальной собственности, проводятся в электронной форме.

Администрацией муниципального образования «Асекеевский район» Оренбургской области принято решение о проведении аукциона в электронной форме на официальном сайте ООО «РТС-тендер».

Место нахождения: 127006, г. Москва, ул. Долгоруковская, д.38 стр.1.

Сайт: www.rtc-tender.ru

Адрес электронной почты: iSupport@rtc-tender.ru

Тел: +7(499)653-55-00, +7(800)500-7-500, факс: +7(495)733-95-19.

Для обеспечения доступа к участию в аукционе в электронной форме (далее по тексту- Процедура) претендентам необходимо пройти регистрацию в соответствии с Регламентом электронной площадки www.rtc-tender.ru (далее-электронная площадка).

Дата и время регистрации на электронной площадке претендентов на участие в Процедуре осуществляется ежедневно, круглосуточно, но не позднее даты и времени окончания подачи (приема) заявок, указанных в извещении.

Регистрация на электронной площадке подлежат Претенденты, ранее не зарегистрированные на электронной площадке или регистрация которых на электронной площадке была ими прекращена. Порядок работы Претендента на электронной площадке, системные требования и требования к программному обеспечению устанавливаются ООО «РТС-тендер» и размещены на сайте <http://help.rts-tender.ru/>.

Место и срок приема заявок:

Заявка подается путем заполнения ее электронной формы, размещенной в открытой для доступа неограниченного круга лиц части электронной площадки (далее - открытая часть электронной площадки), на сайте <https://www.rts-tender.ru/>, с приложением электронных образов документов. Наличие электронной подписи означает, что документы и сведения, поданные в форме электронных документов, направлены от имени соответственно претендента, участника и отправитель несет ответственность за подлинность и достоверность таких документов и сведений.

Одно лицо имеет право подать одну заявку.

В течение одного часа со времени поступления заявки оператор электронной площадки сообщает претенденту о ее поступлении путем направления уведомления с приложением электронных копий зарегистрированной заявки и прилагаемых к ней документов. В течение периода поступления заявок оператор электронной площадки ежедневно направляет продавцу уведомления о поступивших заявках.

Дата и время начала подачи заявок **04.03.2025г.** с 9 час 00 мин. по местному времени.

Дата и время окончания подачи заявок: **31.03.2025г.** в 17 час 00 мин. по местному времени.

Заявки с прилагаемыми к ним документами, а также предложения о цене имущества, поданные с нарушением установленного срока, на электронной площадке не регистрируются.

Претендент вправе не позднее дня окончания приема заявок отозвать заявку путем направления уведомления об отзыве заявки на электронную площадку.

Дата определения участников аукциона (рассмотрения заявок), проводимого в электронной форме: **01.04.2025г.** в 10 час 00 мин. по местному времени.

Для участия в аукционе заявители представляют в установленный в извещении о проведении аукциона срок следующие документы:

- 1) заявка на участие в аукционе по установленной в извещении о проведении аукциона форме с указанием банковских реквизитов счета для возврата задатка;
- 2) копии документов, удостоверяющих личность заявителя (для граждан);
- 3) надлежащим образом заверенный перевод на русский язык документов о государственной регистрации юридического лица в соответствии с законодательством иностранного государства в случае, если заявителем является иностранное юридическое лицо;
- 4) документы, подтверждающие внесение задатка.

В случае, если от имени претендента действует его представитель по доверенности, к заявке должна быть приложена доверенность на осуществление действий от имени претендента, оформленная в установленном порядке, или нотариально заверенная копия такой доверенности. В случае, если доверенность на осуществление действий от имени претендента подписана лицом, уполномоченным руководителем юридического лица, заявка должна содержать также документ, подтверждающий полномочия этого лица.

Порядок внесения и возврата задатка:

Задаток на право участия в аукционе составляет 100 % от начального размера арендной платы или цены продажи в счет обеспечения оплаты приобретаемого объекта недвижимости. Порядок внесения задатка определяется регламентом работы электронной площадки www.rts-tender.ru, задаток, в размере ста процентов от начальной стоимости имущества, необходимо перечислить на расчетный счет, указанный на официальном сайте: <https://www.rts-tender.ru/>.

Данное сообщение является офертой для заключения договора о задатке в соответствии со статьей 437 Гражданского кодекса Российской Федерации, а подача претендентом заявки и перечисление задатка являются акцептом такой оферты.

Поступление задатка на расчетный счет, указанный на официальном сайте: <https://www.rts-tender.ru/>, осуществляется по 31.03.2025г.

С момента перечисления претендентом задатка, договор о задатке считается заключенным в установленном порядке.

Плательщиком задатка может быть только претендент. Не допускается перечисление задатка иными лицами. Перечисленные денежные средства иными лицами, кроме претендента, будут считаться ошибочно перечисленными денежными средствами и возвращены на счет плательщика.

В случаях отзыва претендентом заявки:

- в установленном порядке до даты и времени окончания подачи (приема) заявок, поступивший от Претендента задаток подлежит возврату в срок, не позднее, чем 3 (три) дня со дня поступления уведомления об отзыве заявки;

- участникам, за исключением победителя Процедуры, внесенный задаток возвращается в течение 3 (трех) дней с даты подведения итогов Процедуры.

Претендентам, не допущенным к участию в Процедуре, внесенный задаток возвращается в течение 3 (трех) дней со дня подписания протокола о признании претендентов участниками.

Задаток, внесенный лицом, впоследствии признанным победителем Процедуры, засчитывается в счет оплаты приобретаемого объекта недвижимости после его полной оплаты. При этом заключение договора купли-продажи или договора аренды для победителя Процедуры является обязательным.

При уклонении или отказе победителя Процедуры от заключения в установленный срок договора купли-продажи или договора аренды объекта недвижимости, он утрачивает право на заключение в установленный срок договора купли-продажи или договора аренды объекта недвижимости и задаток ему не возвращается. Результаты Процедуры аннулируются.

Не допускается заключение договора купли-продажи земельного участка, находящегося в государственной или муниципальной собственности, либо договора аренды такого участка, не соответствующих условиям, предусмотренным извещением о проведении аукциона, а также сведениям, содержащимся в протоколе рассмотрения заявок на участие в аукционе, в случае, если аукцион признан несостоявшимся, или в протоколе о результатах электронного аукциона.

В случае отказа Продавца от проведения Процедуры, поступившие задатки возвращаются претендентам/ участникам в течение 3 (трех) рабочих дней с даты принятия решения об отказе в проведении Процедуры.

Победителем признается участник, предложивший наиболее высокую цену имущества.

Срок заключения договора аренды или договора купли-продажи через десять дней с даты подведения итогов аукциона.

Остаток денежных средств (разница между конечной стоимостью и задатком) перечисляется победителем в течение 10 рабочих дней со дня заключения договора купли-продажи или договора аренды в УФК по Оренбургской области (Администрация МО «Асекеевский район», л.с. 04533005110), расчетный счет 03100643000000015300, корр. счет 40102810545370000045, наименование банка: ОТДЕЛЕНИЕ ОРЕНБУРГ БАНКА РОССИИ/УФК по Оренбургской области, г. Оренбург, БИК 015354008, ИНН 5622003662, КПП 562201001.

Протокол о результатах аукциона размещается на официальном сайте ООО «РТС-тендер» в течение одного рабочего дня со дня подписания данного протокола.

К участию в торгах допускаются физические лица, индивидуальные предприниматели и юридические лица которые в соответствии с действующим законодательством, могут быть покупателями или арендаторами и внесшие задаток.

Для обеспечения доступа к участию в аукционе в электронной форме претендентам необходимо пройти регистрацию в соответствии с Регламентом электронной площадки www.rts-tender.ru (далее-электронная площадка).

Дата и время регистрации на электронной площадке претендентов на участие в Процедуру осуществляется ежедневно, круглосуточно, но не позднее даты и времени окончания подачи (приема) заявок, указанных в извещении.

Порядок работы Претендента на электронной площадке, системные требования и требования к программному обеспечению устанавливаются ООО «РТС-тендер» и размещены на сайте <http://help.rts-tender.ru/>.

Со дня приема заявок, лицо, желающее приобрести имущество, имеет право на ознакомление с информацией об имуществе. Информация о торгах размещена на сайте продавца имущества в сети «Интернет» МО «Асекеевский район» рф.

Любое лицо независимо от регистрации на электронной площадке вправе направить на электронный адрес оператора электронной площадки, указанный в информационном сообщении о проведении продажи имущества, запрос о разъяснении размещенной информации. Такой запрос в режиме реального времени направляется в "личный кабинет" продавца для рассмотрения при условии, что запрос поступил продавцу не позднее 5 рабочих дней до окончания подачи заявок.

В течение 2 рабочих дней со дня поступления запроса продавец предоставляет оператору электронной площадки для размещения в открытом доступе разъяснение с указанием предмета запроса, но без указания лица, от которого поступил запрос.

С иными сведениями об объектах продажи, правилами проведения торгов, по вопросам осмотра имущества можно обратиться по адресу: с. Асекеево, ул. Чапаева, 28, администрация МО «Асекеевский район», комитет по управлению муниципальным имуществом и земельными ресурсами района. Телефон для справок: 8(35351) 2-03-42.

Приложение: Форма заявки на участие в аукционе

Проект договора аренды земельного участка

Проект договора купли-продажи земельного участка


Председатель комиссии


Заместитель председателя комиссии

Секретарь комиссии

Члены комиссии:

 А.С. Шабаев


 Л.И. Гизатулина

 С.А. Бугаев

 Р.Х. Гадыев

 О.М. Заманова

 Г.Ш. Назмеева

 З.Я. Насырова